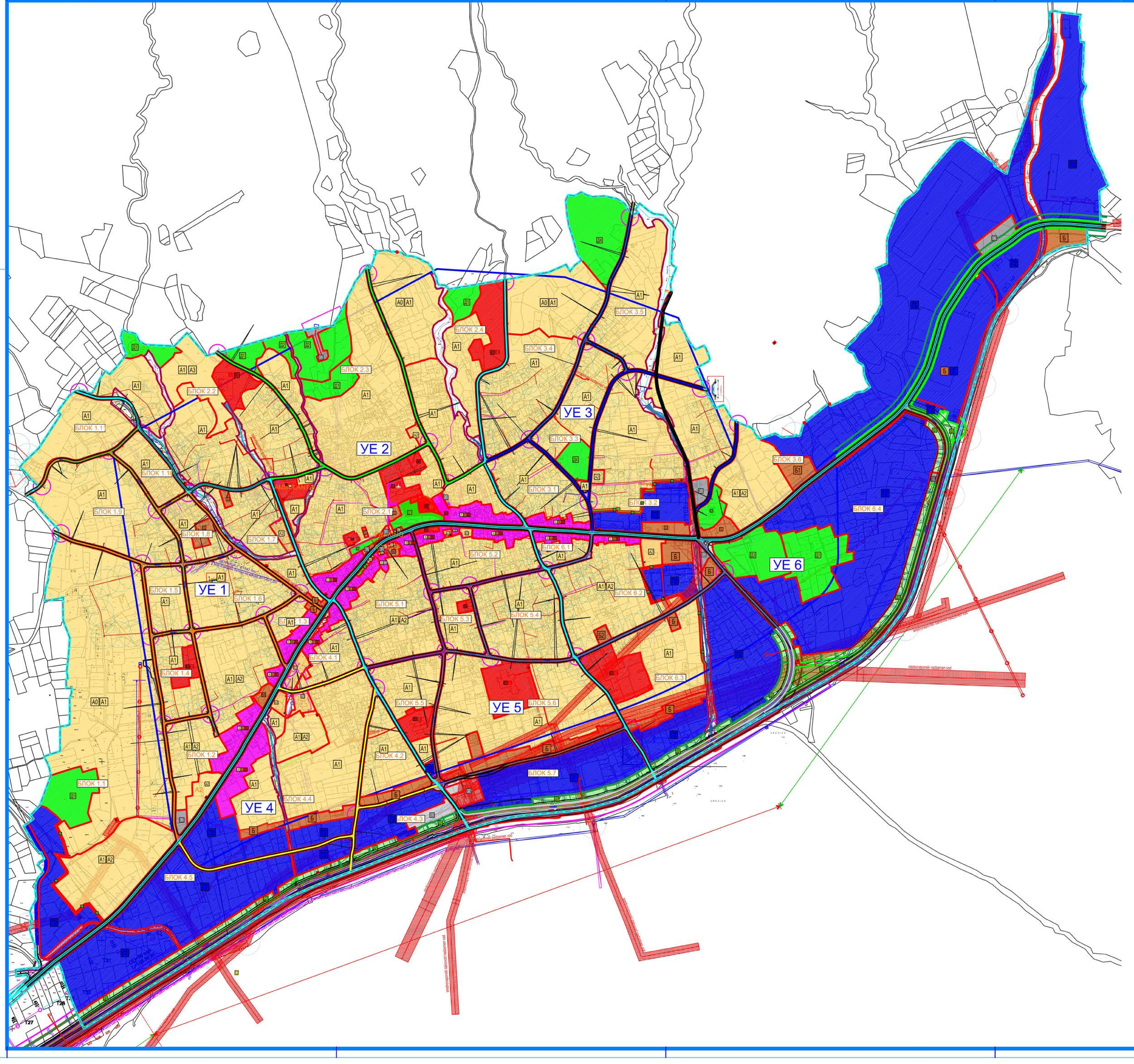

СЕРВИСНА УЛИЦА „МАРШАЛ ТИТО“–СР1
2,0 1,5 4,0 4,0 1,5 2,0
2,0 1,5 8,0 1,5 2,0
15,0

СЕРВИСНА УЛИЦА „25-ТИ МАЈ“–СР2
1,5 3,0 3,0 1,5
9,0

СЕРВИСНА УЛИЦА „26-ТИ АПРИЛ“–СР3
1,5 3,0 3,0 1,5
9,0

СЕРВИСНА УЛИЦА „8-МИ МАРТ“–СР4
1,5 3,0 3,0 1,5
9,0

СЕРВИСНА УЛИЦА „11-ТИ ОКТОМВРИ“–СР5
1,5 3,0 3,0 1,5
9,0

СЕРВИСНА УЛИЦА „ЃУРОВ ДОЛ“–СР6
1,5 3,0 3,0 1,5
9,0

СЕРВИСНА УЛИЦА „4-ТИ ЈУЛИ“–СР7
1,5 3,0 3,0 1,5
9,0

СЕРВИСНА УЛИЦА „10-ТИ ОКТОМВРИ“–СР8
1,5 3,0 3,0 1,5
9,0

СЕРВИСНА УЛИЦА „ВАСО МАРКОВ“–СР9
1,5 3,0 3,0 1,5
9,0

СЕРВИСНА УЛИЦА „СТРАШО ПИНЏУР“–СР10
1,5 3,0 3,0 1,5
9,0

СЕРВИСНА УЛИЦА „БРАТСТВО И ЕДИНСТВО“–СР11
1,5 3,0 3,0 1,5
9,0

СЕРВИСНА УЛИЦА „ДОЈРАНСКА“–СР12
1,5 3,0 3,0 1,5
9,0

СЕРВИСНА УЛИЦА „ПРВОМАЈСКА“–СР13
1,5 3,0 3,0 1,5
9,0

СЕРВИСНА УЛИЦА „НАКО ВАРДАРСКИ“–СР14
1,5 3,0 3,0 1,5
9,0

СЕРВИСНА УЛИЦА „БОРО ЏОНИ“–СР15
1,5 3,0 3,0 1,5
9,0

СЕРВИСНА УЛИЦА „ГОЦЕ ДЕЛЧЕВ“–СР16
1,5 3,0 3,0 1,5
9,0

СЕРВИСНА УЛИЦА „ЕГЕЈСКА“–СР17
1,5 3,0 3,0 1,5
9,0

СЕРВИСНА УЛИЦА „МИРЧЕ ЏОЧКОВ“–СР18
1,5 3,0 3,0 1,5
9,0

СЕРВИСНА УЛИЦА „МЕЃУРСКА“–СР19
1,5 3,0 3,0 1,5
9,0

СЕРВИСНА УЛИЦА „МЕЃУРСКА“–СР19
1,5 3,0 3,0 1,5
9,0

СЕРВИСНА УЛИЦА „ВАСИЛ ГЛАВИНОВ“–СР20
1,5 3,0 3,0 1,5
9,0

СЕРВИСНА УЛИЦА „КРУШЕВСКА“–СР21
1,5 3,0 3,0 1,5
9,0

СЕРВИСНА УЛИЦА „БРАНД ПЕТРУШЕВ“–СР22
1,5 3,0 3,0 1,5
9,0

СЕРВИСНА УЛИЦА „ИЛИНДЕНСКА“–СР23
1,5 3,0 3,0 1,5
9,0

СЕРВИСНА УЛИЦА „КОСТА ПОП РИСТОВ“–СР24
1,5 3,0 3,0 1,5
9,0

СЕРВИСНА УЛИЦА „ИЗВОРСКА“–СР25
1,5 3,0 3,0 1,5
9,0

СЕРВИСНА УЛИЦА „ПЕТАР МУСЕВ“–СР26
1,5 3,0 3,0 1,5
9,0

СЕРВИСНА УЛИЦА „ВЕЉКО ВЛАХОВИЌ“–СР27
1,5 3,0 3,0 1,5
9,0

СЕРВИСНА УЛИЦА „ЕДВАРД КАРДЕЉ“–СР28
1,5 3,0 3,0 1,5
9,0

МАГИСТРАЛНА УЛИЦА-ОБИКОЛНИЦА–МА29
1,5 3,0 3,0 1,5
9,0

МАГИСТРАЛНА УЛИЦА-ОБИКОЛНИЦА–МА30
2,0 3,5 3,5 2,0
11,0

МАГИСТРАЛНА УЛИЦА-ОБИКОЛНИЦА–А
ПРЕЗЕМЕНИ ОД ПРОЕКТ ЗА ИНФРАСТРУКТУРА
–А

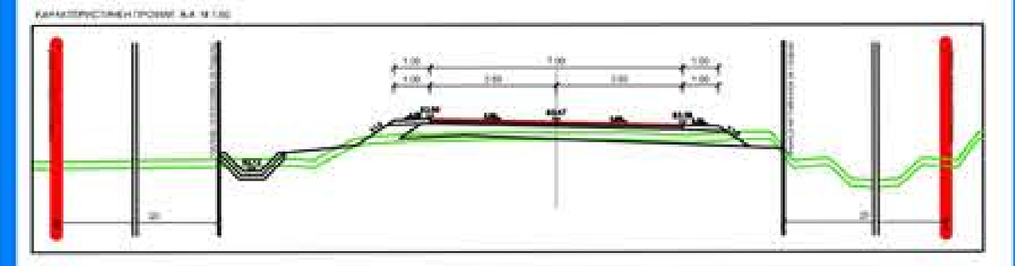

МАГИСТРАЛНА УЛИЦА-ОБИКОЛНИЦА–Б
ПРЕЗЕМЕНИ ОД ПРОЕКТ ЗА ИНФРАСТРУКТУРА
–Б

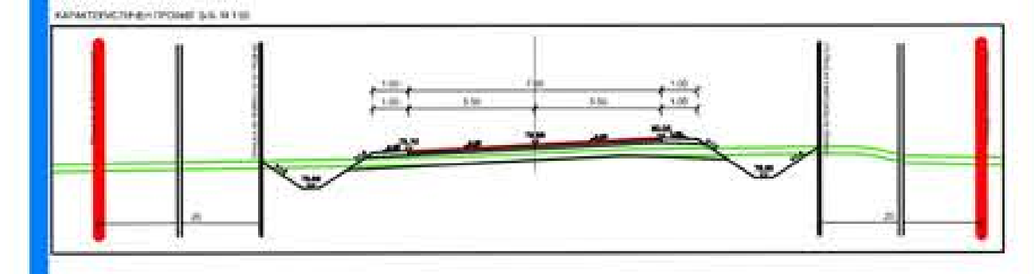

ПОСТОЈНА ИНФРАСТРУКТУРА

ПОСТОЈНА ЕЛЕКТРОЕНЕРГЕТСКА ИНФРАСТРУКТУРА

- НАДЗЕМНИ ВРСКИ СРЕДНОНАПОНСКИ
- ПОДЗЕМНИ ВРСКИ СРЕДНОНАПОНСКИ
- ПОДЗЕМНИ ВРСКИ НИСКОНАПОНСКИ
- НАДЗЕМНИ ВРСКИ НИСКОНАПОНСКИ
- НАДЗЕМНИ ВРСКИ НИСКОНАПОНСКИ ПЛАНИРАНИ
- НАДЗЕМНИ ВРСКИ СРЕДНО НАПОНСКИ ПЛАНИРАНИ
- НАДЗЕМНИ ВРСКИ ВИСОКО НАПОНСКИ
- ПОДЗЕМНИ ВРСКИ СРЕДНОНАПОНСКИ-ПЛАНИРАНИ
- ПОДЗЕМНИ ВРСКИ ВИСОКОНАПОНСКИ
- TC 1004
- TC VN
- СТОЛБ НИСКОНАПОНСКИ
- СТОЛБ НИСКОНАПОНСКИ ПЛАНИРАН
- СТОЛБ СРЕДНОНАПОНСКИ
- СТОЛБ ВИСОКО НАПОНСКИ

ПОСТОЈНА ТЕЛЕКОМУНИКАЦИСКА ИНФРАСТРУКТУРА-АЕК

- ОПТИЧКИ КАБЕЛ
- БАКАРЕН КАБЕЛ
- КАНАЛ

ПОСТОЈНА ТЕЛЕКОМУНИКАЦИСКА ИНФРАСТРУКТУРА-ТЕЛЕКОМ

- БАКАРНИ КОМУНИКАЦИСКИ КАБЛИ
- ОПТИЧКИ КОМУНИКАЦИСКИ КАБЛИ
- КАБЕЛСКА КАНАЛИЗАЦИЈА

ПОСТОЈНА ХИДРОТЕХНИЧКА ИНФРАСТРУКТУРА

- ПОСТОЈНА ВОДОВОДНА ИНСТАЛАЦИЈА
- ПОСТОЈНА ВОДОВОДНА ПОЛИЕТИЛЕНСКА ЦЕВКА
- ПОСТОЈНА ВОДОВОДНА ПВЦ ЦЕВКА
- ПОСТОЈНА ВОДОВОДНА АЗБЕСТНА ЦЕВКА
- ПОСТОЈНА ВОДОВОДНА МЕТАЛНА ЦЕВКА
- ПОСТОЈНА ФЕКАЛНА ИНФРАСТРУКТУРА
- ПОСТОЈНА АТМОСФЕРСКА ИНФРАСТРУКТУРА

СИСТЕМ ЗА НАВОДНУВАЊЕ-ПОДАТОЦИ ОД АД ВОДОСТОПАНСТВО

- СИСТЕМ ЗА НАВОДНУВАЊЕ-ПОДАТОЦИ ОД АД ВОДОСТОПАНСТВО
- СИСТЕМ ЗА НАВОДНУВАЊЕ-ПОДАТОЦИ ОД АД ВОДОСТОПАНСТВО
- СИСТЕМ ЗА НАВОДНУВАЊЕ-ПОДАТОЦИ ОД АД ВОДОСТОПАНСТВО

НОВОПЛАНИРАНА ИНФРАСТРУКТУРА

- ПЛАНИРАН ВОДОВОД
- ПЛАНИРАНА ФЕКАЛНА КАНАЛИЗАЦИЈА
- ПЛАНИРАНА АТМОСФЕРСКА КАНАЛИЗАЦИЈА
- ПЛАНИРАН ПОДЗЕМЕН ТЕЛЕКОМУНИКАЦИСКИ ВОД

- 1М+1М=2М ЗАШТИТЕН ПОЈАС НА НИСКОНАПОНСКИ ПОСТОЕН ПОДЗЕМЕН ВОД
- 1М+1М=2М ЗАШТИТЕН ПОЈАС НА СРЕДНОНАПОНСКИ ПОСТОЕН ПОДЗЕМЕН ВОД
- 10М+10М=20М ЗАШТИТЕН ПОЈАС НА СРЕДНОНАПОНСКИ ПОСТОЕН НАДЗЕМЕН ВОД
- 20М+20М=40М ЗАШТИТЕН ПОЈАС НА ВИСОКОНАПОНСКИ ПОСТОЕН НАДЗЕМЕН ВОД
- 6М+6М=12М ЗАШТИТЕН ПОЈАС НА ВИСОКОНАПОНСКИ ПЛАНИРАН ПОДЗЕМЕН ВОД

ГУП ЗА ГРАД БОГДАНЦИ 2020-2030 год, ОПШТИНА БОГДАНЦИ
Планска документација

[illegible]

ГУП ЗА ГРАД БОГДАНЦИ 2020-2030 год, ОПШТИНА БОГДАНЦИ
Планска документација

[illegible]

ЛЕГЕНДА:

- ГРАНИЦА НА ПЛАНСКИ ОПФАТ 383.8703
- ГРАНИЦА НА УРБАНИ ЕДИНИЦИ
- ГРАНИЦА НА БЛОК
- ГРАНИЦА НА НАМЕНСКА ЗОНА
- УЕ 2 — ОЗНАКА НА УРБАНИ ЕДИНИЦИ
- БЛОК 2.2 — ОЗНАКИ НА БЛОК
- A1 — ОЗНАКИ НА НАМЕНСКА ЗОНА
- ЕЛЕМЕНТИ НА СООБРАЌАЈ

КЛАСИ НА НАМЕНА

А ДОМУВАЊЕ
- А1 ДОМУВАЊЕ ВО СТАНБЕНИ КУЌИ
- А2 ДОМУВАЊЕ ВО СТАНБЕНИ ЗГРАДИ

Б КОМЕРЦИЈАЛНИ И ДЕЛОВНИ НАМЕНИ
- Б1 МАЛИ КОМЕРЦИЈАЛНИ И ДЕЛОВНИ НАМЕНИ
- Б2 ГОЛЕМИ ТРГОВСКИ ЕДИНИЦИ
- Б4 ДЕЛОВНИ ПРОСТОРИ

В ЈАВНИ ИНСТИТУЦИ
- В1 ОБРАЗОВАНИЕ И НАУКА-ОСНОВНО ОБРАЗОВАНИЕ
- В1 ОБРАЗОВАНИЕ И НАУКА-СРЕДНО ОБРАЗОВАНИЕ
- В2 ЗДРАВСТВО И СОЦИЈАЛНА ЗАШТИТА-АМБУЛАНТА
- В2 ЗДРАВСТВО И СОЦИЈАЛНА ЗАШТИТА-ДЕТСКА ГРАДИНКА
- В3 КУЛТУРА
- В4 ДРЖАВНИ ИНСТИТУЦИИ-ПОЛИЦИСКА СТАНИЦА
- В4 ДРЖАВНИ ИНСТИТУЦИИ-ОПШТИНА
- В5 ВЕРСКИ ИНСТИТУЦИИ-ЦРКВА

Г ПРОИЗВОДСТВО, ДИСТРИБУЦИЈА И СЕРВИСИ
- Г2 ЛЕСНА И НЕЗАГАДУВАЧКА ИНДУСТРИЈА
- Г3 СЕРВИСИ

Д ЗЕЛЕНИЛО И РЕКРЕАЦИЈА
- Д1 ПАРКОВСКО ЗЕЛЕНИЛО
- Д2 ЗАШТИТНО ЗЕЛЕНИЛО
- Д3 СПОРТ И РЕКРЕАЦИЈА
- Д4 МЕМОРИЈАЛНИ ПРОСТОРИ-ГРОБИШТА

Е ИНФРАСТРУКТУРА
- Е1 КОМУНАЛНА ИНФРАСТРУКТУРА-ПУМПНА СТАНИЦА
- Е2 КОМУНАЛНА СУПРАСТРУКТУРА БЕНЗИНСКА ПУМПНА СТАНИЦА
- Е2 КОМУНАЛНА СУПРАСТРУКТУРА СТАНИЦА ЗА ТЕХНИЧКИ ПРЕГЛЕД
- Е2 КОМУНАЛНА СУПРАСТРУКТУРА АВТОБУСКА СТАНИЦА
- Е2 КОМУНАЛНА СУПРАСТРУКТУРА ТРАФОСТАНИЦИ
- Е3 НЕКОМПАТИБИЛНА ИНФРАСТРУКТУРА ТРАФОСТАНИЦА НАД 20 КВ
- ВОДЕНА ПОВРШИНА - РЕКА
- ПОСТОЈНА ТРАФОСТАНИЦА

МЕШОВИТА НАМЕНА
- А0+А1 А0-ДОМУВАЊЕ СО ПОСЕБЕН РЕЖИМ И А1-ДОМУВАЊЕ ВО СТАНБЕНИ КУЌИ
- А1+А2 А1-ДОМУВАЊЕ ВО СТАНБЕНИ КУЌИ И А2-ДОМУВАЊЕ ВО СТАНБЕНИ ЗГРАДИ
- А1+А3 А1-ДОМУВАЊЕ ВО СТАНБЕНИ КУЌИ И А3-ГРУПНО ДОМУВАЊЕ
- А+Б+В А-ДОМУВАЊЕ Б-КОМЕРЦИЈАЛНИ И ДЕЛОВНИ НАМЕНИ В-ЈАВНИ ИНСТИТУЦИИ
- А+Е А-ДОМУВАЊЕ Е-ИНФРАСТРУКТУРА
- Б+Г Б-КОМЕРЦИЈАЛНИ И ДЕЛОВНИ НАМЕНИ Г-ПРОИЗВОДСТВО, ДИСТРИБУЦИЈА И СЕРВИСИ

ГЕНЕРАЛЕН УРБАНИСТИЧКИ ПЛАН ЗА ГРАД БОГДАНЦИ
ОПШТИНА БОГДАНЦИ
ПЛАНСКА ДОКУМЕНТАЦИЈА 2020-2023 ГОД
НАЦРТ ПЛАН
M=1:5000

ЛЕГЕНДА

ГРАНИЦА НА ПЛАНСКИ ОПФАТ 383.8703 ха

M - 1 : 50000
0 1 2,5 5 7,5 10km

ИНСТИТУТ ЗА УРБАНИЗАМ, СООБРАЌАЈ И ЕКОЛОГИЈА

НАРАЧАТЕЛ: **ОПШТИНА БОГДАНЦИ**

ГЕНЕРАЛЕН УРБАНИСТИЧКИ ПЛАН ЗА ГРАД БОГДАНЦИ
ОПШТИНА БОГДАНЦИ

ПЛАНСКА ДОКУМЕНТАЦИЈА
СИНТЕЗЕН ПЛАН

ПЛАНЕР ПОТПИСНИК
ЕЛЕНА ДРАКУЛОВСКА ГИГОВ, дипл. инж. арх., ОВЛАСТУВАЊЕ БР. 0.0361

ПЛАНЕРИ

ЕЛЕНА АНДРЕЕВА, дипл. инж. арх., ОВЛ. БР. 0.0413

КРИСТИНА ЈОВКОВСКА КОВАЛЕНСКА, дипл. инж. арх., ОВЛ. БР. 0.0416

УПРАВИТЕЛ:
БОЖО ИЛОСКИ

Технички број: 1/2020	ДАТА: СКОПЈЕ, 12.2021	РАЗМЕР: Р = 1 : 50000
Проекти2020/ГУП Богданци		ЛИСТ БРОЈ: 4