ГЕОКАТ
ИНЖЕНЕРИНГ
ОРГАНИЗЕЦИЈА ЗА ГЕОДЕТСКИ РАБОТИ
ПРОЕКТИРАЊЕ И КОНСАЛТИНГ

СКИЦА НА ПРЕМЕРУВАЊЕ

Размер 1 : 1000

ГЕОДЕТСКИ ЕЛАБОРАТ
ЗА ГЕОДЕТСКИ РАБОТИ ЗА ПОСЕБНИ НАМЕНИ
ЗА ЕКСПОПРИЈАЦИЈА

КО Негорци, КО Тиждини, КО Дуброво, КО Тремини, КО Прадево, КО Дениф Капија, КО Чифлик, КО Дрен, КО Петрово, КО Мирзенци вон град, КО Габрово, КО Сиковица, КО Прадци, КО Негорци, КО Ѓавато, КО Стојаково, КО Богданци вон град и КО Богородица

ЛЕГЕНДА:

- Лимит на временски експропријации
- Лимит на трајни експропријации
- Катастарски парцели
- Граница на катастарски општини
- 68 Број на катастарски парцели
- 7 Детерни точки
- Дилиметрски врски

Распоред на скици

Изработил:

Драган Илиевски, дипл. инж. инж.

м.п.

Скопје, септември 2021

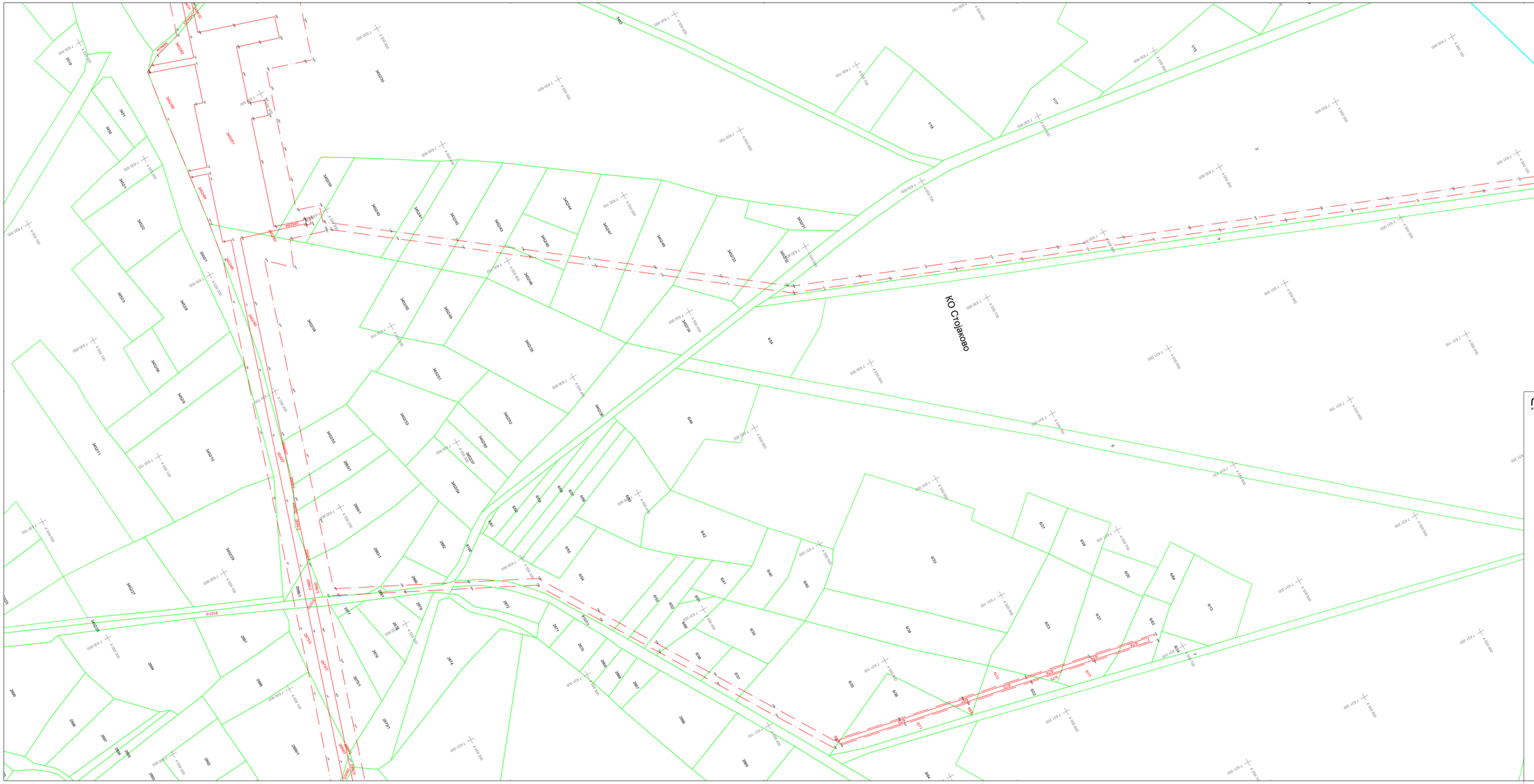

ГЕОКАТ ИНЖЕНЕРИНГ | ДРУШТВО ЗА ГЕОДЕТСКИ РАБОТИ ПРОЕКТИРАЊЕ И КОНСАЛТИНГ

С К И Ц А Н А П Р Е М Е Р У В А Њ Е
Размер 1 : 1000
ГЕОДЕТСКИ ЕЛАБОРАТ
ЗА ГЕОДЕТСКИ РАБОТИ ЗА ПОСЕБНИ НАМЕНИ
ЗА ЕКСПОПРИЈАЦИЈА

КО Неготино, КО Тимјаник, КО Дуброво, КО Тремник, КО Прждево, КО Демир-Капија,
КО Чифлик, КО Дрен, КО Петрово, КО Миравци вон град, КО Габрово,
КО Смоквица, КО Прдејци, КО Негорци, КО Гавато, КО Стојаково,
КО Богданци вон град и КО Богородица

ЛЕГЕНДА:

- Линија на времена експропријација
- Линија на трајна експропријација
- Катастарска парцела
- Граница на катастарска општина
- 68 Број на катастарска парцела
- Детаљна точка
- Декиметарска мрежа

Распоред на скици

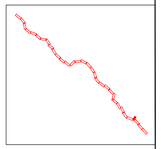

Изработил:

Драган Илиевски, дипл. геод. инж.

м.п.

Скопје, септември 2021

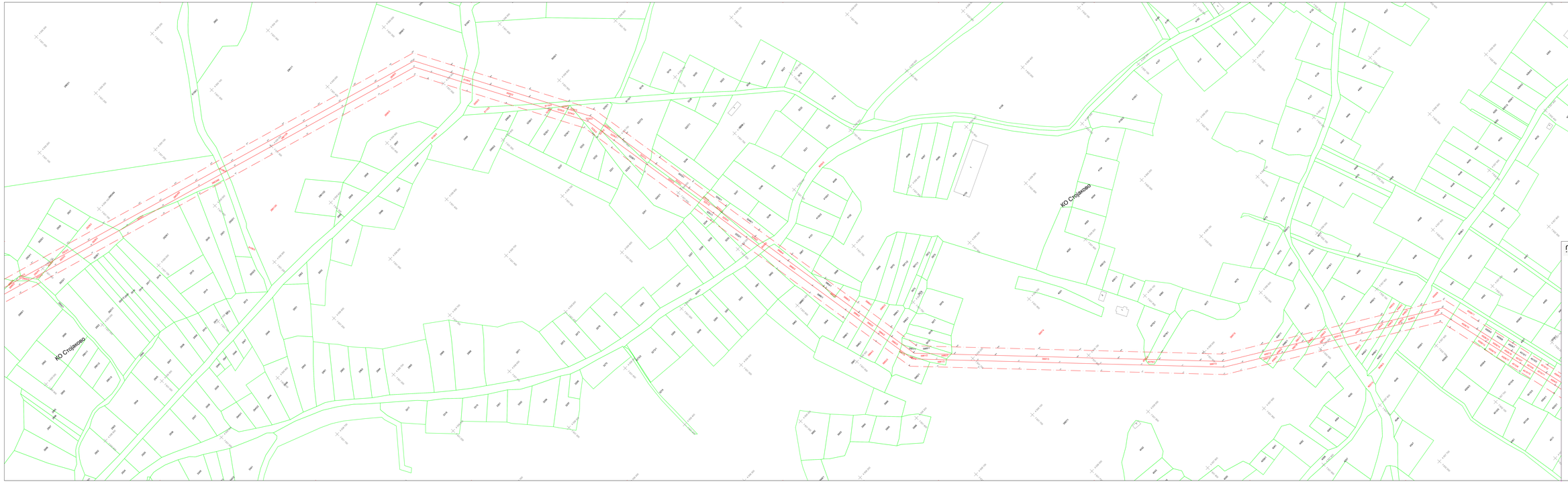

ГЕОКАТ
ДРУШТВО ЗА ГЕОДЕТСКИ РАБОТИ
ПРОЕКТИРАЊЕ И КОНСАЛТИНГ

СКИЦА НА ПРЕМЕРУВАЊЕ

Размер 1 : 1000

ГЕОДЕТСКИ ЕЛАБОРАТ
ЗА ГЕОДЕТСКИ РАБОТИ ЗА ПОСЕБНИ НАМЕНИ
ЗА ЕКСПОПРИЈАЦИЈА

КО Нептелево, КО Тиквеш, КО Дуброво, КО Тревеше, КО Прадево, КО Дамир Капија, КО Чифлик, КО Дрен, КО Петрово, КО Мервеци вон град, КО Габрово, КО Смоквица, КО Прадеци, КО Нептеци, КО Гавато, КО Стојаково, КО Богданци вон град и КО Богородица

ЛЕГЕНДА:

- Граница на временна експропријација
- Граница на трајна експропријација
- Катастарска парцела
- Граница на катастарска општина
- 65 Број на катастарска парцела
- 7 Дотична точка
- 1 Демонстрирана точка

Распоред на скици

Изработил:

Драган Илиевски, дипл. инж. инж.

м.п.

Скопје, септември 2021

ГЕОКАТ ИНЖЕНЕРИНГ
ДРУШТВО ЗА ГЕОДЕТСКИ РАБОТИ ПРОЕКТИРАЊЕ И КОНСАЛТИНГ

СКИЦА НА ПРЕМЕРУВАЊЕ

Размер 1 : 1000

ГЕОДЕТСКИ ЕЛАБОРАТ
ЗА ГЕОДЕТСКИ РАБОТИ ЗА ПОСЕБНИ НАМЕНИ
ЗА ЕКСПОПРИЈАЦИЈА

КО Неготино, КО Тимјаник, КО Дуброво, КО Тремник, КО Прждево, КО Демир Капија, КО Чифлик, КО Дрен, КО Петрово, КО Миравци вон град, КО Габрово, КО Смоквица, КО Прдејци, КО Негорци, КО Ѓавато, КО Стојаково, КО Богданци вон град и КО Богородица

ЛЕГЕНДА:

- Линија на времена експропријација
- Линија на трајна експропријација
- Катастарска парцела
- Граница на катастарска општина
- 68 — Број на катастарска парцела
- 6 — Детална точка
- 4 590 900 / 7 594 900 — Дециметарска мрежа

Распоред на скици

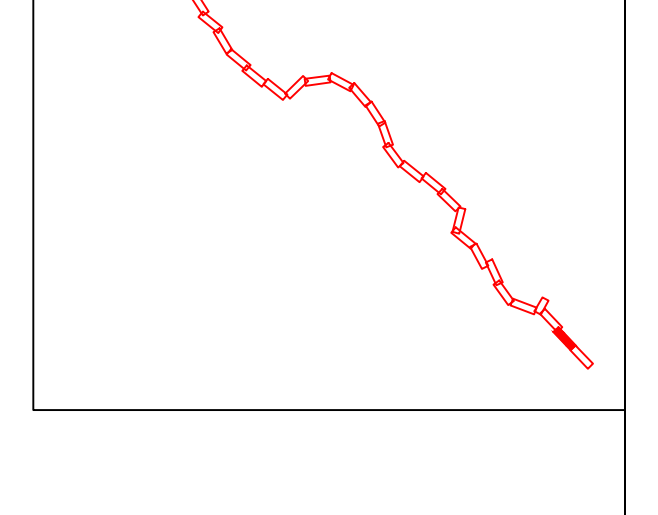

Изработил:

Драган Илиевски, дипл. геод. инж.

м.п.

Скопје, септември 2021

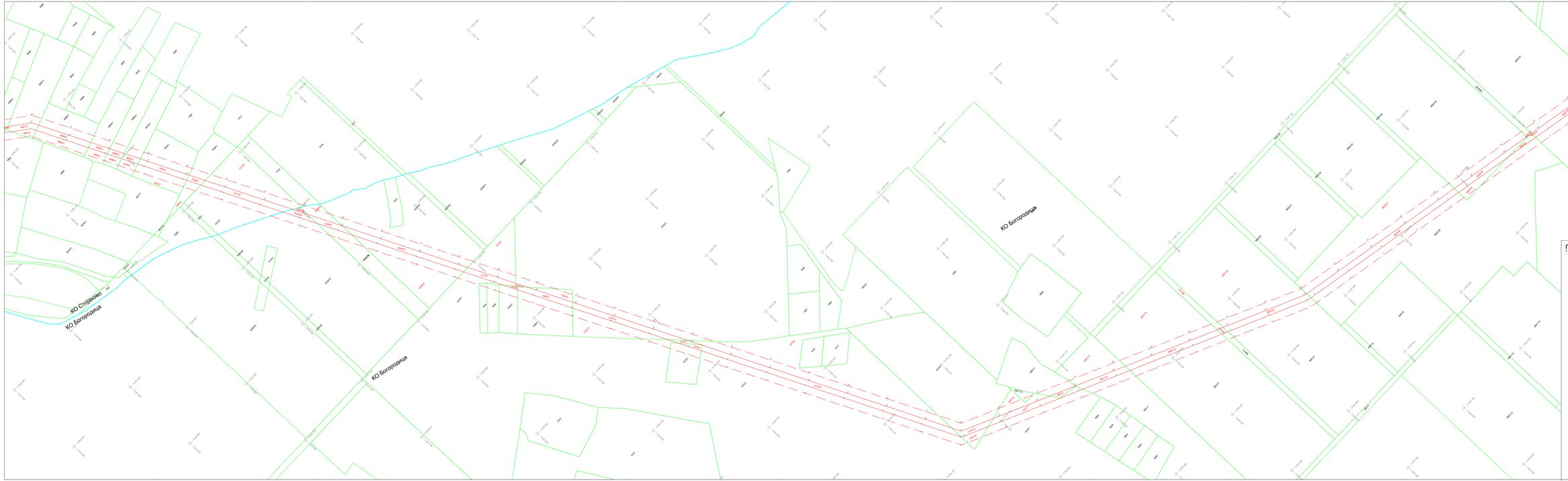

ГЕОКАТ
ИНЖЕНЕРИНГ
ДРУШТВО ЗА ГЕОДЕТСКИ РАБОТИ
ПРОЕКТИРАЊЕ И КОНСАЛТИНГ

СКИЦА НА ПРЕМЕРУВАЊЕ

Размер 1 : 1000

ГЕОДЕТСКИ ЕЛАБОРАТ
ЗА ГЕОДЕТСКИ РАБОТИ ЗА ПОСЕБНИ НАМЕНИ
ЗА ЕКСПОПРИЈАЦИЈА

КО Нептолево, КО Тиждино, КО Дуброво, КО Тремино, КО Прадево, КО Дамир Капија, КО Чифлик, КО Дрен, КО Петрово, КО Мирашци вон град, КО Габрово, КО Скопница, КО Прадци, КО Неторци, КО Гавато, КО Стојаково, КО Богданци вон град и КО Богородица

ЛЕГЕНДА:

- Лимит на временна експропријација
- Лимит на трајна експропријација
- Катастарска парцела
- Граница на катастарска општина
- 68 Број на катастарска парцела
- 7 Дотрајна тоска
- Дизелектрична врска

Распоред на скици

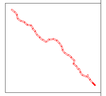

Изработил:

Драган Илиевски, дипл. инж. инж.

м.п.

Скопје, септември 2021