

**ПРОЕКТНА ПРОГРАМА ЗА ИЗРАБОТКА НА
УРБАНИСТИЧКИ
ПРОЕКТ ЗА ИНФРАСТРУКТУРА ЗА ПЕШАЧКА И
ВЕЛОСИПЕДСКА ПАТЕКА
БОГДАНЦИ- ЧЕСТИ ЈАВОРИ- ПАЉУРЦИ**

II – ФАЗА

ОПШТИНА БОГДАНЦИ

ТЕХ.БР.УП-01/21

СКОПЈЕ , 2021

Број: 0818-50/150020220006739

Датум и време: 11.1.2022 г. 21:14:00

/Електронски издаден документ/

ПОТВРДА
за регистрирана дејност

ТЕКОВНИ ПОДАТОЦИ ЗА СУБЈЕКТОТ	
ЕМБС:	5624487
Назив:	Друштво за проектирање,инженеринг,трговија и услуги ХИДРО ГРАДЕЖЕН ИНЖЕНЕРИНГ ДОО Скопје
Седиште:	РИСТО РАВАНОВСКИ бр.18-1/1 СКОПЈЕ - КАРПОШ, КАРПОШ

ПОДАТОЦИ ЗА РЕГИСТРИРАНА ДЕЈНОСТ	
Предмет на работење:	Регистрирана е општа клаузула за бизнис
Приоритетна дејност/ главна приходна шифра:	71.12 - Инженерство и со него поврзано техничко советување
Други дејности во внатрешниот промет:	Нема
Евидентирани дејности во надворешниот промет:	Има
Одобренија, дозволи, лиценци, согласности:	Лиценца А за надзор над изградба на градби од прва категорија бр.Н.160/А издадена на ден 13.04.2020 година од Министерство за транспорт и врски на РСМ со важност до 13.04.2027 година

Правна поука: Против овој реален акт може да се изјави приговор до Централниот регистар на Република Северна Македонија во рок од 8 дена од денот на приемот.



Број: 0805-50/150120220001129

Датум и време: 17.1.2022 г. 13:04:45

ТЕКОВНА СОСТОЈБА

ПОДАТОЦИ ЗА СУБЈЕКТОТ	
ЕМБС:	5624487
Целосен назив:	Друштво за проектирање,инженеринг,трговија и услуги ХИДРО ГРАДЕЖЕН ИНЖЕНЕРИНГ ДОО Скопје
Кратко име:	ХИДРО ГРАДЕЖЕН ИНЖЕНЕРИНГ ДОО Скопје
Седиште:	РИСТО РАВАНОВСКИ бр.18-1/1 СКОПЈЕ - КАРПОШ, КАРПОШ
Вид на субјект на упис:	ДОО
Датум на основање:	10.12.2001 г.
Деловен статус:	Активен
*Вид на сопственост:	Приватна
ЕДБ:	4030002439639
Потекло на капиталот:	Домашен
Големина на субјектот:	мал
Организационен облик:	05.3 - друштво со ограничена одговорност
Надлежен регистар:	Трговски Регистар

ОСНОВНА ГЛАВНИНА	
Паричен влог MKD:	0,00
Непаричен влог MKD:	154.500,00
Уплатен дел MKD:	154.500,00
Вкупно основна главнина MKD:	154.500,00

СОПСТВЕНИЦИ

ЕМБГ/ЕМБС:	0901986450103
Име и презиме/Назив:	ГОРЧЕВСКИ ГОРЈАН
Адреса:	РИСТО РАВАНОВСКИ бр.18-1/3 СКОПЈЕ - КАРПОШ, КАРПОШ
Тип на сопственик:	Содружник
Паричен влог MKD:	0,00



Непаричен влог MKD:	77.250,00
Уплатен дел MKD:	77.250,00
Вкупен влог MKD:	77.250,00

ЕМБГ/ЕМБС:	1010955434012
Име и презиме/Назив:	ЛУБЕ ГОРЧЕСКИ
Адреса:	НАРОДЕН ФРОНТ бр.5-1/54 СКОПЈЕ, ЦЕНТАР
Тип на сопственик:	Основач/сопственик
Паричен влог MKD:	0,00
Непаричен влог MKD:	77.250,00
Уплатен дел MKD:	77.250,00
Вкупен влог MKD:	77.250,00
Вид на одговорност:	Не одговара

ДЕЈНОСТИ	
Приоритетна дејност/ Главна приходна шифра:	71.12 - Инженерство и со него поврзано техничко советување
ОПШТА КЛАУЗУЛА ЗА БИЗНИС	
Евидентирани се дејности во надворешниот промет	
Други дејности:	Регистрирани дејности во надворешно-трговскиот промет
Одобренија, потврди, лиценци и др:	Лиценца А за надзор над изградба на градби од прва категорија бр.Н.160/А издадена на ден 13.04.2020 година од Министерство за транспорт и врски на РСМ со важност до 13.04.2027 година

ОВЛАСТУВАЊА

Управител

ЕМБГ:	0901986450103
Име и презиме:	ГОРЈАН ГОРЧЕВСКИ
Адреса:	РИСТО РАВАНОВСКИ бр.18-1/3 СКОПЈЕ - КАРПОШ, КАРПОШ
Овластувања:	Управител - ВСС
Тип на овластување:	Неограничени овластувања во внатрешниот и надворешниот промет
Овластено лице:	Управител



ДОПОЛНИТЕЛНИ ИНФОРМАЦИИ

КОНТАКТ

E-mail:

hidro.gradezen@yahoo.com

Напомена:

Во тековната состојба прикажани се само оние податоци за кои има запишана вредност.

*Видот на сопственоста се определува врз основа на својството на основачот/содружникот /сопственикот и служи исклучиво за статистички цели на Државниот завод за статистика на Република Северна Македонија


Правна поука: Против овој реален акт може да се изјави приговор до Централниот регистар на Република Северна Македонија во рок од 8 дена од денот на приемот.

Изготвил:





Овластено лице:





Република Македонија
МИНИСТЕРСТВО ЗА ТРАНСПОРТ И ВРСКИ

Врз основа на член 16 став (2) од Законот за градење ("Службен весник на Република Македонија" бр.130/09, 124/10, 18/11, 36/11, 54/11, 13/12, 144/12, 25/13, 79/13 и 137/13, 163/13, 27/14, 28/14, 42/14, 115/14, 149/14, 187/14, 44/15, 129/15 и 217/15), Министерството за транспорт и врски издава

ЛИЦЕНЦА А
ЗА ПРОЕКТИРАЊЕ НА ГРАДБИ
ОД ПРВА КАТЕГОРИЈА

НА

Друштво за проектирање, инженеринг, трговија и услуги
ХИДРО ГРАДЕЖЕН ИНЖЕНЕРИНГ ДОО Скопје

(назив, седиште, адреса и ЕМБС на правното лице)

ул.Бихаќка бр.6 Скопје-Центар, ЕМБС 5624487

ЛИЦЕНЦАТА Е СО ВАЖНОСТ ДО: 17.03.2023 година

Број: П.034/А

17.03.2016 година

(ден, месец и година на издавање)



МИНИСТЕР


Владо Мисајловски

1. РЕШЕНИЕ

Согласно законската регулатива за именување на Одговорни проектанти за изработка

на техничката документација со наслов:

УРБАНИСТИЧКИ ПРОЕКТ ЗА ИНФРАСТРУКТУРА ЗА ПЕШАЧКА И ВЕЛОСИПЕДСКА ПАТЕКА БОГДАНЦИ-ЧЕСТИ ЈАВОРИ- ПАЉУРЦИ

II – ФАЗА

ОПШТИНА БОГДАНЦИ

ТЕХ.БР.УП-01/21

Ги одредувам:

Натали Ташевска Гулевска дипл. инж. арх.

Директор



Република Северна Македонија
КОМОРА НА ОВЛАСТЕНИ АРХИТЕКТИ
И ОВЛАСТЕНИ ИНЖЕНЕРИ

Врз основа на член 67, став (10) од Законот за урбанистичко планирање,
(„Службен весник на Република Северна Македонија“ бр. 32 од 10 февруари 2020 г.)
Комората на овластени архитекти и овластени инженери издава

ОВЛАСТУВАЊЕ

ЗА ИЗРАБОТУВАЊЕ НА УРБАНИСТИЧКИ ПЛАНОВИ

на

НАТАЛИ ТАШЕВСКА ГУЛЕВСКА

дипломиран инженер архитект (NQF VII-1)

Овластувањето се издава на НЕОПРЕДЕЛЕНО ВРЕМЕ и важи се додека лицето носител на овластувањето ги исполнува условите пропишани во овој закон и во статутот на комората

Број: **0.0094**

Издадено на: 16.07.2020 год.



Претседател на
Комората на овластени архитекти
и овластени инженери

Проф. д-р Миле Димитровски
дипл.маш.инж.

**ПРОЕКТНА ПРОГРАМА
ЗА ИЗРАБОТКА НА УРБАНИСТИЧКИ ПРОЕКТ
ЗА ИНФРАСТРУКТУРА ЗА
ПЕШАЧКА И ВЕЛОСИПЕДСКА ПАТЕКА
БОГДАНЦИ- ЧЕСТИ ЈАВОРИ- ПАЉУРЦИ**

II – ФАЗА

ОПШТИНА БОГДАНЦИ

Вовед

Согласно Законот за урбанистичко планирање (“Службен весник на РСМ, бр. 32 од 10.2.2020 година) за согледување на планските можности за планирање на просторот, донесувачот на планот е должен да побара Услови за планирање на просторот, од орган на државна управа надлежен за вршење на работите од областа на просторното планирање, согласно закон.

За таа цел за изработка на Урбанистички проект за инфраструктура, кон барањето за издавање Услови за планирање на просторот се приложува предлог проектна програма со текстуален дел и графички прилог со прикажана граница на проектниот опфат.

1. Предмет на изработка

Предмет на изработка е Урбанистички проект за инфраструктура

**ЗА ПЕШАЧКА И ВЕЛОСИПЕДСКА ПАТЕКА БОГДАНЦИ
ЧЕСТИ ЈАВОРИ- ПАЉУРЦИ**

II – ФАЗА

ОПШТИНА БОГДАНЦИ

како основа за изработка на **Основен проект** во понатамошна постапка. Урбанистичкиот Проектот за инфраструктура треба да се изработи врз ажурирана геодетска подлога заверена од катастар, согласно Законот за урбанистичко планирање (Службен весник на РСМ, бр. 32 од 10.2.2020 година)и треба да содржи решение за инфраструктурата со нејзините елементи.

Ажурирана геодетска подлога ја обезбедува барателот, односно единицата на локалната самоуправа – Општина Богданци. Изработувачот на Урбанистичкиот проектот за инфраструктура е должен да обезбеди Елаборат за заштита на животната средина за трасата и објектите во рамки на проектниот опфат. Исто така, изработувачот е должен да обезбеди информации за постојни инсталации од надлежните институции и претпријатија.

2. Опфат на планска документација

Предметниот опфат е дефиниран со обележана граница на ажурирана геодетска подлога со површина од 3,7546 ха и со вкупната должина на трасата 1.585,80 м, како и во графичкиот прилог на оваа Предлог проектна програма. Должината на трасата која е надвор од претходно издадените Услови за планирање изнесува 1.279,10м, а површината 2,9132 ха.

3. Програмски барања на инвеститорот

а. Општи барања

Урбанистичкиот проект за инфраструктура да се изработи врз основа на Услови за планирање на просторот. Да се изврши усогласување на постојните инфраструктурни инсталации како и да се изврши истражување по пат на директен увид на терен. Сите постојни и надземни и подземни градби да се евидентираат врз ажурирана подлога во документационата основа на проектот. Елаборатот за заштита на животната средина треба да биде изработен согласно Закон за животна средина (Службен весник на РСМ бр.53/05, 81/05, 24/07, 159/08, 93/09, 48/10, 124/10, 51/11, 123/12, 93/13, 187/13, 42/14, 44/15, 129/15, 192/15, 39/16, 28/18, 65/18 и 99/18), Правилникот за формата и содржината на елаборатот за заштита на животна средина согласно со видовите на дејностите или активностите за кои се изработува елаборат, како и согласно со вршителите на дејноста и обемот на дејностите и активностите кои ги вршат правните и физичките лица, постапката за нивно одобрување како и начинот на водење на регистарот за одобрени елаборати (Службен весник на РСМ бр. 44/13 и 111/14) и истиот треба да биде одобрен од надлежен орган.

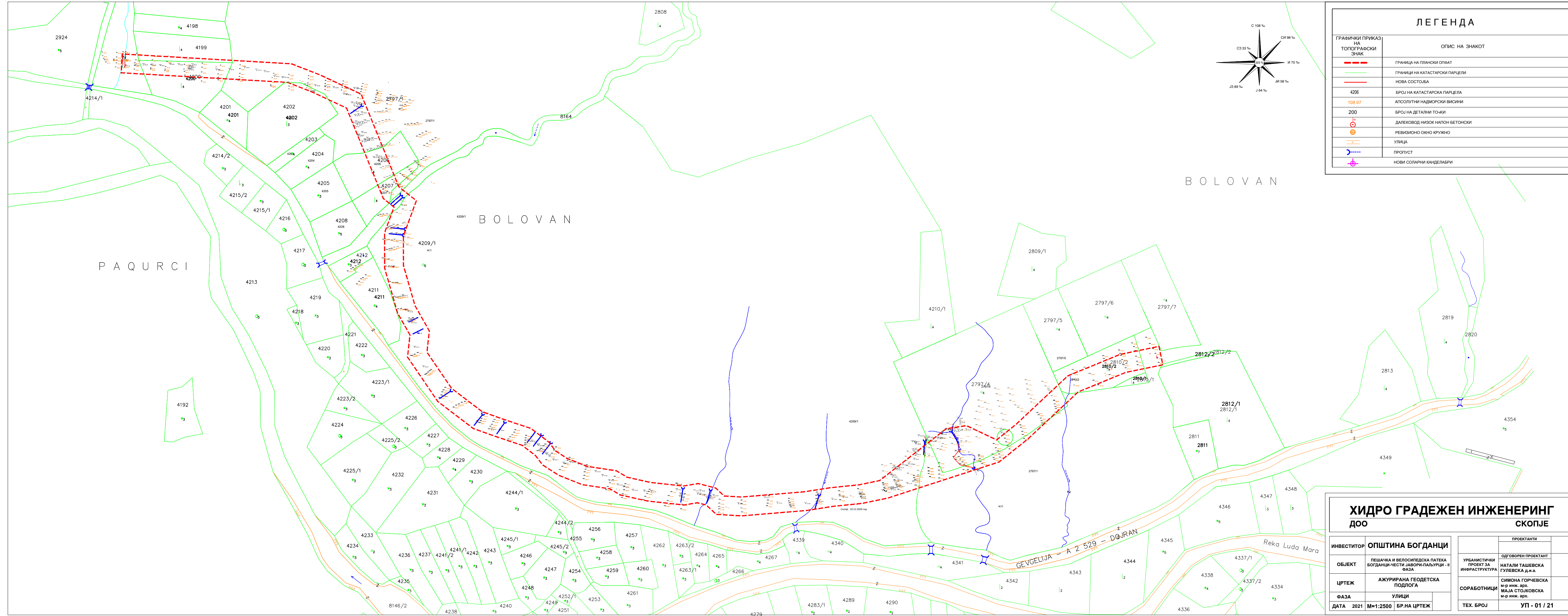
б. Посебни барања

При планирањето да се почитуваат просторните ограничувања како и важечката планска документација за овој простор.

Во планското решение да се вметнат планираните решенија од условите издадени од јавните претпријатија и државните органи како што се Условите за планирање на просторот за изработка на “Урбанистички план вон населено место за изградба на верски објект со хотелско-угостителски комплекс и кралска резиденција на КП 2810 и дел од 2812 на м.в. “Болован”, дел од КП 2797 на м.в. “Побрешко” и дел од 4219 на м.в. Паљурци, КО Богданци во општина Богданци”, со техн.бр.У16510., донесениот Урбанистички план вон населено место за изградба на Верски објект – Католичка црква – Апостолски егзархат во Македонија со хотелско – угостителски комплекс на КП 2810, и дел од КП 2809 и 2812 на м.в. Болован, дел од КП 2797 м.в. Побрешко и дел од КП 4209 и 4210 на м.в. Паљурци, КО Богданци, со Одлука бр.07-2300/1 од 12.11.2012 Совет на општина Богданци, Условите за планирање на просторот за изработка на “Проект за инфраструктура за изградба на магистрален гасовод делница4: Хамзали - Струмица - Богданци - Грција”, со техн.бр.У21011 чија траса поминува низ предметниот опфат и др.

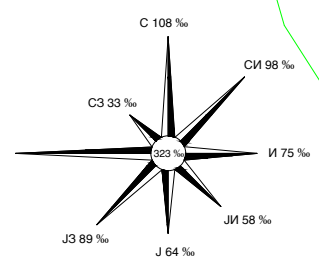
4. Методологија

Урбанистичкиот проект за инфраструктура треба да биде изработен во согласност со Законот за урбанистичко планирање (Службен весник на РСМ, бр. 32 од 10.2.2020 година) и Правилникот за урбанистичко планирање (Службен весник на РСМ бр. 225 од 18.09.2020 година).



ЛЕГЕНДА

ГРАФИЧКИ ПРИКАЗ НА ТОПОГРАФСКИ ЗНАК	ОПИС НА ЗНАКОТ
	ГРАНИЦА НА ПЛАНСКИ ОПФАТ
	ГРАНИЦИ НА КАТАСТАРСКИ ПАРЦЕЛИ
	НОВА СОСТОЈБА
4206	БРОЈ НА КАТАСТАРСКА ПАРЦЕЛА
108.97	АПСОЛУТНИ НАДМОРСКИ ВИСИНИ
200	БРОЈ НА ДЕТАЛНИ ТОЧКИ
	ДАЛЕКОВОД НИЗОК НАПОН БЕТОНСКИ
	РЕВИЗИОНО ОКНО КРУЖНО
	УЛИЦА
	ПРОПУСТ
	НОВИ СОЛАРНИ КАНДЕЛАБРИ



PAQURCI

BOLOVAN

BOLOVAN

ХИДРО ГРАДЕЖЕН ИНЖЕНЕРИНГ ДОО

ИНВЕСТИТОР	ОПШТИНА БОГДАНЦИ	ПРОЕКТАНТИ	
ОБЈЕКТ	ПЕШАЧКА И ВЕЛОСИПЕДСКА ПАТЕКА БОГДАНЦИ-ЧЕСТИ ЈАВОРИ-ПАЌУРЦИ - II ФАЗА	ОДГОВОРЕН ПРОЕКТАНТ	УРБАНИСТИЧКИ ПРОЕКТ ЗА ИНФРАСТРУКТУРА
ЦРТЕЖ	АЖУРИРАНА ГЕОДЕТСКА ПОДЛОГА	НАТАЛИ ТАШЕВСКА	ГУЛЕВСКА Д.И.А.
ФАЗА	УЛИЦИ	СОРАБОТНИЦИ	СИМОНА ГОРЧЕВСКА М-Р ИНЖ. АРХ. МАЈА СТОЈКОВСКА М-Р ИНЖ. АРХ.
ДАТА	2021	ТЕХ. БРОЈ	УП - 01 / 21
	M=1:2500	БР.НА ЦРТЕЖ	

GEVĀLIJA - A 2 529 - DOJAN

Reka Luda Mara